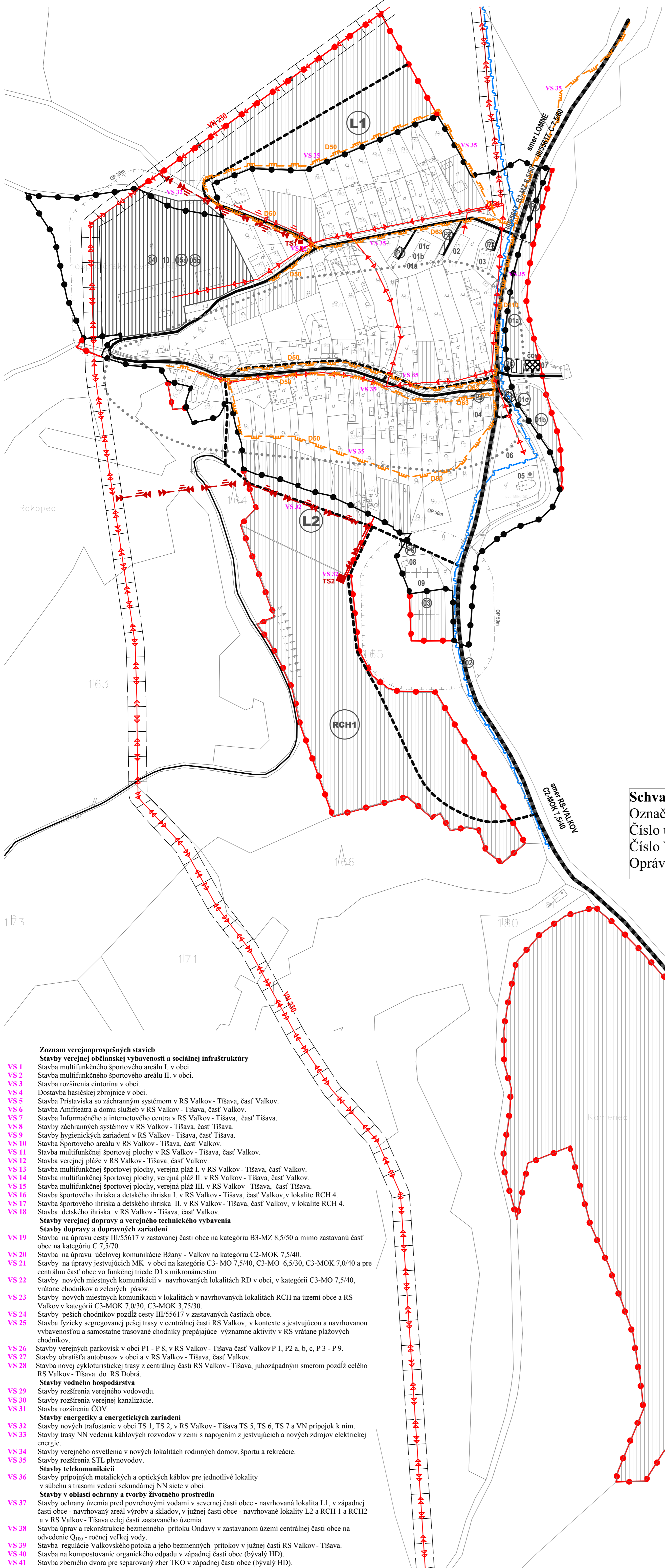
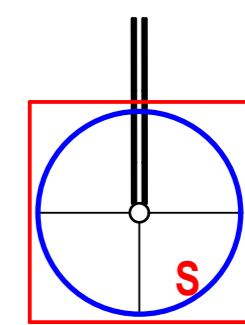


# BŽANY

## ÚZEMNÝ PLÁN OBCE M 1:2000



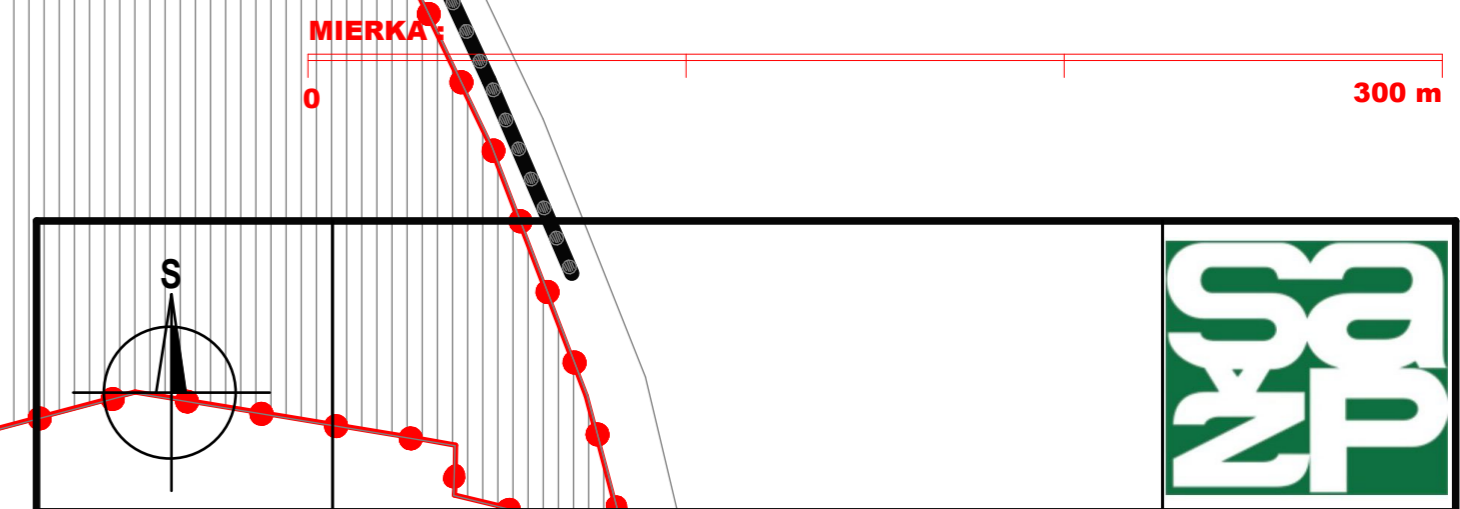
STAV	NÁVRH	VÝHLAD	
			HRANICA ZASTAVANÉHO ÚZEMIA OBCE
			OCHRANNÉ PÁSMA VŠETKÝCH DRUHOV
			STL PLYNOROZVODY
			SLP VEDENIE V ZEMI
			VN VEDENIE VZDUŠNÉ 22 kV
			VN VEDENIE KÁBELOVÉ V ZEMI
			TRAFOSTANICA

**Stav :**  
01a - Obecný úrad, 01b - Dom nádeje, 01c - Hasičská zbrojnica, 02 - Kultúrna sála, kuchyňa, 03 - COOP Jednota, pohostinstvo, 4 - Predajňa potravín, 05 - Gréckokatolícky chrám sv. Mikuláša, 06 - Viacúčelové ihrisko, 07 - Čistiareň odpadových vôd, 08 - Pravoslávna modlitebňa, 09 - Cintorín, 10 - Bývalý hospodársky dvor, Zk1 - Zastávky autobusové kryté

**○ Návrh :**  
01a - Multifunkčný športový areál, 01b - Multifunkčný športový areál, 01c - Požičovňa športových potrieb, 02 - Vstup do RS Valkov, kontrolný bod, pokladňa, 03 - Rozšírenie cintorína, 04 - Kompostovisko, 05a - Zberný dvor odpadov, 05b - Areál výroby, L1 - L2 - Lokalita rodinných domov, RCH1 - RCH2 lokalita rekreačných chat, P1 - P8 - Parkoviská

**Schval'ovacia doložka:**  
Označenie schval'ovacieho orgánu: **Obecné zastupiteľstvo v Bžanoch**  
Číslo uznesenia a dátum schválenia: .....  
Číslo VZN obce, ktorým sa vyhlasuje záväzná časť ÚPN obce : .....  
Oprávnená osoba: **Miroslav Fečko - starosta obce** .....

- Zoznam verejnoprospešných stavieb**  
**Stavby verejnej občianskej vybavenosti a sociálnej infraštruktúry**
- VS 1 Stavba multifunkčného športového areálu I. v obci.
  - VS 2 Stavba multifunkčného športového areálu II. v obci.
  - VS 3 Stavba rozšírenia cintorína v obci.
  - VS 4 Dostavba hasičskej zbrojnice v obci.
  - VS 5 Stavba Prístaviska so záchranným systémom v RS Valkov - Tišava, časť Valkov.
  - VS 6 Stavba Amfiteátra a domu služieb v RS Valkov - Tišava, časť Valkov.
  - VS 7 Stavba Informačného a internetového centra v RS Valkov - Tišava, časť Tišava.
  - VS 8 Stavby záchranných systémov v RS Valkov - Tišava, časť Tišava.
  - VS 9 Stavby hygienických zariadení v RS Valkov - Tišava, časť Tišava.
  - VS 10 Stavba Športového areálu v RS Valkov - Tišava, časť Valkov.
  - VS 11 Stavba multifunkčnej športovej plochy v RS Valkov - Tišava, časť Valkov.
  - VS 12 Stavba verejnej pláže v RS Valkov - Tišava, časť Valkov.
  - VS 13 Stavba multifunkčnej športovej plochy, verejná pláž I. v RS Valkov - Tišava, časť Valkov.
  - VS 14 Stavba multifunkčnej športovej plochy, verejná pláž II. v RS Valkov - Tišava, časť Tišava.
  - VS 15 Stavba športového ihriska a detského ihriska I. v RS Valkov - Tišava, časť Tišava.
  - VS 16 Stavba športového ihriska a detského ihriska II. v RS Valkov - Tišava, časť Valkov, v lokalite RCH 4.
  - VS 17 Stavba detského ihriska v RS Valkov - Tišava, časť Valkov, v lokalite RCH 4.
  - VS 18 Stavba detského ihriska v RS Valkov - Tišava, časť Valkov.
- Stavby verejnej dopravy a verejného technického vybavenia**  
**Stavby dopravy a dopravných zariadení**
- VS 19 Stavba na úpravu cesty III/55617 v zastavanej časti obce na kategóriu B3-MZ 8,5/50 a mimo zastavanú časť obce na kategóriu C 7,5/70.
  - VS 20 Stavba na úpravu účelovej komunikácie Bžany - Valkov na kategóriu C2-MOK 7,5/40.
  - VS 21 Stavby na úpravu jestvujúcich MK v obci na kategórie C3-MO 7,5/40, C3-MO 6,5/30, C3-MOK 7,0/40 a pre centrálnu časť obce vo funkčnej triede D1 s mikronámesťm.
  - VS 22 Stavby nových miestnych komunikácií v navrhovaných lokalitách RD v obci, v kategórii C3-MO 7,5/40, vrátane chodníkov a zelených pásov.
  - VS 23 Stavby nových miestnych komunikácií v lokalitách v navrhovaných lokalitách RCH na území obce a RS Valkov v kategórii C3-MOK 7,0/30, C3-MOK 3,75/30.
  - VS 24 Stavby peších chodníkov pozdĺž cesty III/55617 v zastavaných častiach obce.
  - VS 25 Stavba fyzicky segregovanej pešej trasy v centrálnej časti RS Valkov, v kontexte s jestvujúcou a navrhovanou vybavenosťou a samostatne trasované chodníky prepájajúce významne aktivity v RS vrátane plážových chodníkov.
  - VS 26 Stavby verejných parkovísk v obci P1 - P8, v RS Valkov - Tišava časť Valkov P 1, P2 a, b, c, P 3 - P 9.
  - VS 27 Stavby obrátišťa autobusov v obci a v RS Valkov - Tišava, časť Valkov.
  - VS 28 Stavba novej cykloturistickej trasy z centrálnej časti RS Valkov - Tišava, juhozápadným smerom pozdĺž celého RS Valkov - Tišava do RS Dobrá.
- Stavby vodného hospodárstva**
- VS 29 Stavby rozšírenia verejného vodovodu.
  - VS 30 Stavby rozšírenia verejnej kanalizácie.
  - VS 31 Stavba rozšírenia ČOV.
- Stavby energetiky a energetických zariadení**
- VS 32 Stavby nových trafostaníc v obci TS 1, TS 2, v RS Valkov - Tišava TS 5, TS 6, TS 7 a VN prípojok k nim.
  - VS 33 Stavby trasy NN vedenia káblových rozvodov v zemi s napojením z jestvujúcich a nových zdrojov elektrickej energie.
  - VS 34 Stavby verejného osvetlenia v nových lokalitách rodinných domov, športu a rekreácie.
  - VS 35 Stavby rozšírenia STL plynovodov.
- Stavby telekomunikácií**
- VS 36 Stavby prípojných metalických a optických káblov pre jednotlivé lokality v súbehu s trasami vedení sekundárnej NN siete v obci.
- Stavby v oblasti ochrany a tvorby životného prostredia**
- VS 37 Stavby ochrany územia pred povrchovými vodami v severnej časti obce - navrhovaná lokalita L1, v západnej časti obce - navrhovaný areál výroby a skladov, v južnej časti obce - navrhované lokality L2 a RCH 1 a RCH2 a v RS Valkov - Tišava celej časti zastavaného územia.
  - VS 38 Stavba úprav a rekonštrukcie bezmenného prítoku Ondavy v zastavanom území centrálnej časti obce na odvedenie Q<sub>100</sub> - ročnej veľkej vody.
  - VS 39 Stavba regulácie Valkovského potoka a jeho bezmenných prítokov v južnej časti RS Valkov - Tišava.
  - VS 40 Stavba na kompostovanie organického odpadu v západnej časti obce (bývalý HD).
  - VS 41 Stavba zberného dvora pre separovaný zber TKO v západnej časti obce (bývalý HD).



SLOVENSKÁ AGENTÚRA ŽIVOTNÉHO PROSTREDIA CENTRUM KRAJINNÉHO PLÁNOVANIA, PRÍRODNÝCH A ENERGETICKÝCH ZDROJOV Sabinovská 3, 080 01 Prešov		Riaditeľ CKP Ing. Jozef Kuchta
Názov dokumentácie	<b>Územný plán obce BŽANY</b>	Číslo výkresu <b>5a</b>
Názov výkresu	VÝKRES RIEŠENIA VEREJNÉHO TECHNICKÉHO VYBAVENIA - ENERGETIKA, TELEKOMUNIKÁCIE	Mierka výkresu 1 : 2 000
Hlavný riešiteľ:	RIEŠITELIA : Ing. arch. Vladimír Nedelko, Ing. arch. Ivan Vook-ÁK, Vladimír Nedelko, Mgr. Ľubomír Gajdoš, JUDr. Jozef Fečo, Ing. Juraj Marton, Ing. Ivan Bača, Ing. Vasil' Vachna, Ing. Jozef Boglarsky	Rok vypracovania 10/2010
	Ing. Jozef Kuchta, Ing. Emília Pripudarová, PaedDr. Miroslava Brodová, RNDr. Peter Burda, Ing. Peter Chvojník, Ing. Ján Staro, Ing. Zuzana Durbáková, Ing. Daniel Konec, Jozef Andrej	Obstarávateľ Obec Bžany